

In der Stadt St.Gallen gab es früher über 90 Weiher, 21 davon existieren noch heute. Sie können diese 21 Weiher auf den 5 Weiherwegrouten erleben.

### **Weiherwegroute 1**

Ostfriedhofweiher - Riedererhofweiher  
Wanderzeit 1 Std. 40 Minuten

### **Weiherwegroute 2**

Müleggweiher - Dreilindenweiher - Wenigerweiher - ehemaliger Rütiweiher - Brandweiher  
Wanderzeit 2 Std. 45 Minuten

### **Weiherwegroute 3**

Müleggweiher - Nestweiher - Moosweiher - Burgweiher  
Wanderzeit 2 Std. 55 Minuten

### **Weiherwegroute 4**

Kräzernweiher - Gübsensee - Bildweiher  
Wanderzeit 1 Std. 35 Minuten

### **Weiherwegroute 5**

Bellonatalweiher - Moosmühleweiher  
Wanderzeit 3 Std. 15 Minuten


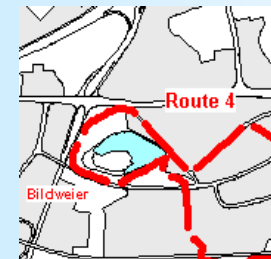
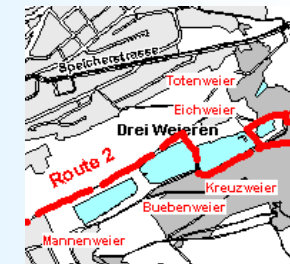
Wählen Sie den Stadtplan im Internet und drucken Sie Routenpläne, Informationen über die Geschichte der Weiher und vieles mehr aus.

Auskünfte zu den Weiherwanderungen erhalten Sie beim Tiefbauamt der Stadt St.Gallen, Telefon 071 224 55 97  
Auskünfte zum Stadtplan selbst erhalten Sie beim Vermessungsamt der Stadt St.Gallen, Telefon 071 224 52 59

Der vorliegende Flyer liegt auch unter [www.stadt.sg.ch](http://www.stadt.sg.ch) zum Download bereit (wählen Sie im Index Stadtplan im Internet, dort Aktuelles/Weiherwanderungen)

Vergessen Sie nicht, uns ein Feedback zu geben. - Vielen Dank

## Stadt St.Gallen Weiherwanderungen



21 Weiher  
5 Weiherwegrouten

[www.stadtplan.stadt.sg.ch](http://www.stadtplan.stadt.sg.ch)

1

Starten Sie den Stadtplan unter [www.stadtplan.stadt.sg.ch](http://www.stadtplan.stadt.sg.ch)

Kartenmanipulationen wie Zoom in, Zoom out, Karte schieben, Ansicht ganze Stadt, blättern (rückwärts, vorwärts), Eingabe Zoom (m) = Breite des Planfensters

4

Wählen Sie den Info-Button. Klicken Sie in die Weiher, auf die Symbole, auf die Weiherwegrouten. In einem neu geöffneten Fenster können Sie Dokumente downloaden und ausdrucken

### Weiherwegroute 2 - Dreilinden

- Routenbeschreibung [herunterladen](#)
- Routenplan [herunterladen](#)
- Kurzinfo [herunterladen](#)
- Übersicht [herunterladen](#)

5

Weitere Informationen finden Sie in der [Legende](#)

Klicken Sie auf „zuschaltbare Themen“ und treffen Sie Ihre Wahl, anschliessend wählen Sie den Button „Auswahl“

3

### Themenwahl

- Karte
- Zuschaltbare Themen

-----bitte Layer auswählen -----

- Kiosk
- Öffentlicher Verkehr
- Restaurants
- VBSG Haltestellen
- Weiherwanderung 1 - Ostfriedhof
- Weiherwanderung 2 - Dreilinden
- Weiherwanderung 3 - Müllegg
- Weiherwanderung 4 - Kräzern
- Weiherwanderung 5 - Bellonatal

**Auswahl** **Alle** **Keine**

2

powered by Neapoljs

Gehen Sie zur Themenwahl und wählen Sie dort die Kategorie „Tourismus“ und anschliessend die Karte „Weiher, Weiherwanderungen“