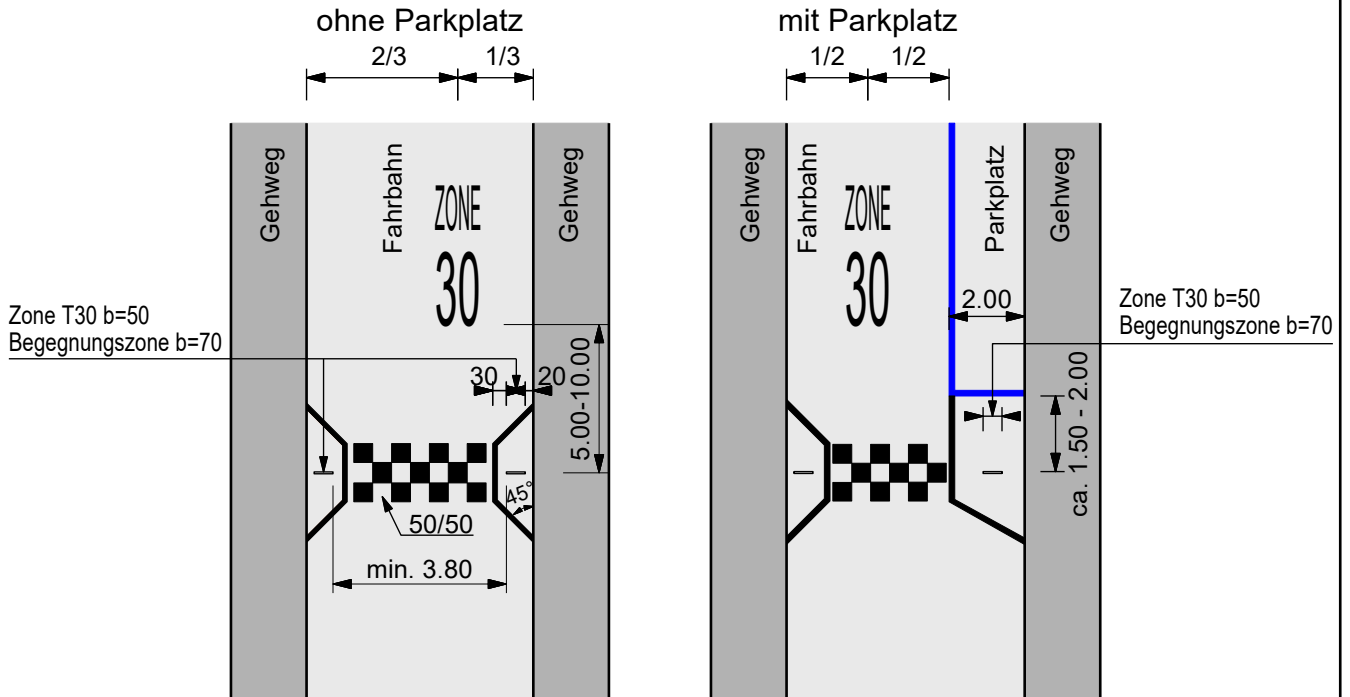


**Zonen: T30 und Begegnungszone**

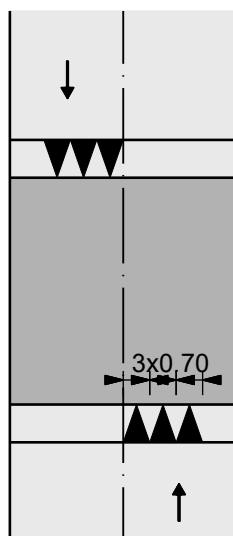
**8.1**

Eingangsportal



Vertikalversätze

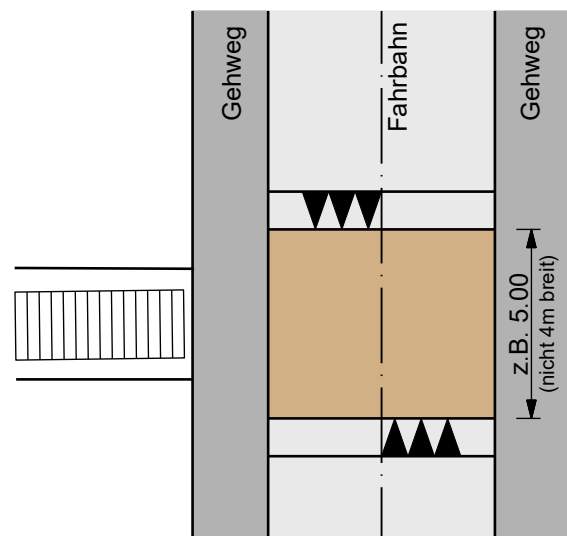
Innerhalb Zone  
(Gegenverkehr)



Innerhalb Zone  
(Einbahn)



Lineares queren  
von Fussgängern



optional mit Vertikalversatz

Bodenschrift

30 oder 20  
Zone

H = 2.00 m  
H = 1.20 m

Legende

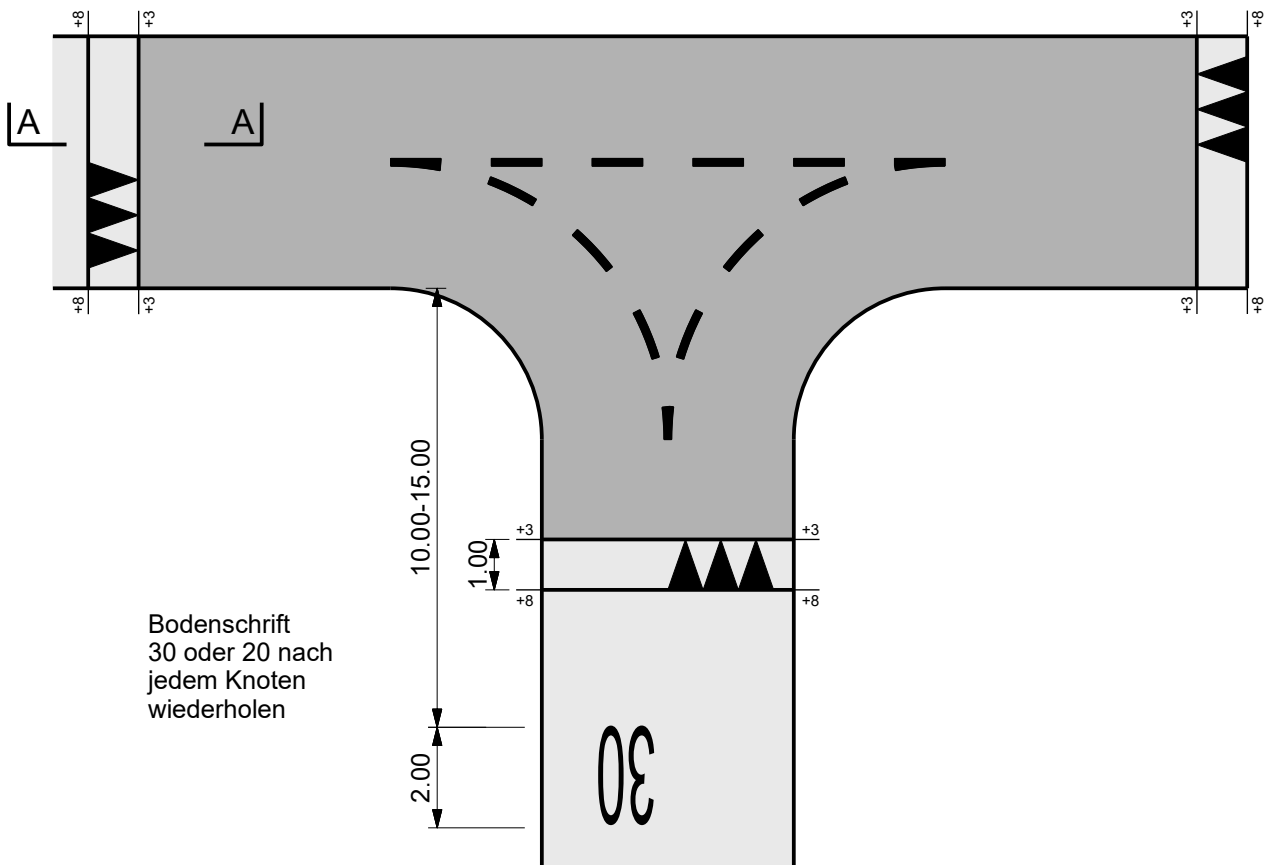
- Markierung weiss
- Markierung blau
- FGSO, RAL 1001

**T30 Elemente: Vertikal-Versatz**

**8.2**

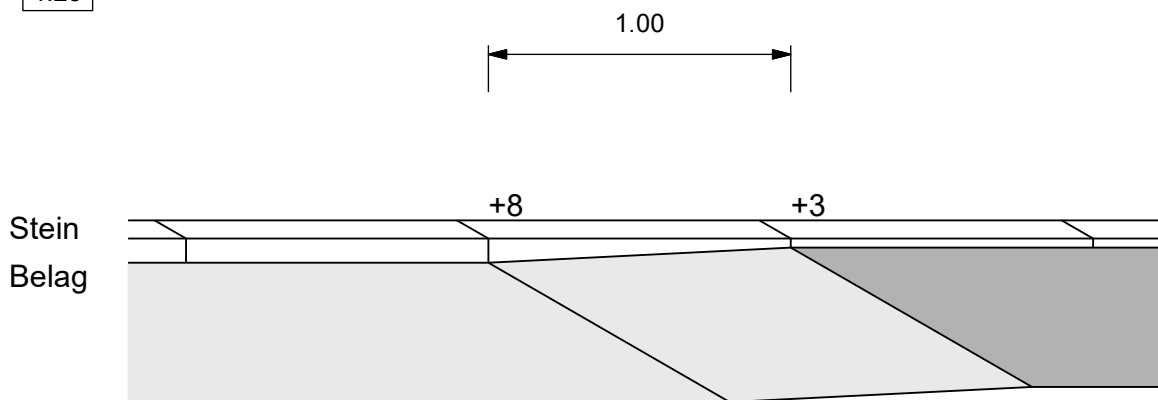
Grundriss

1:150



Schnitt A-A

1:25



Bodenschrift

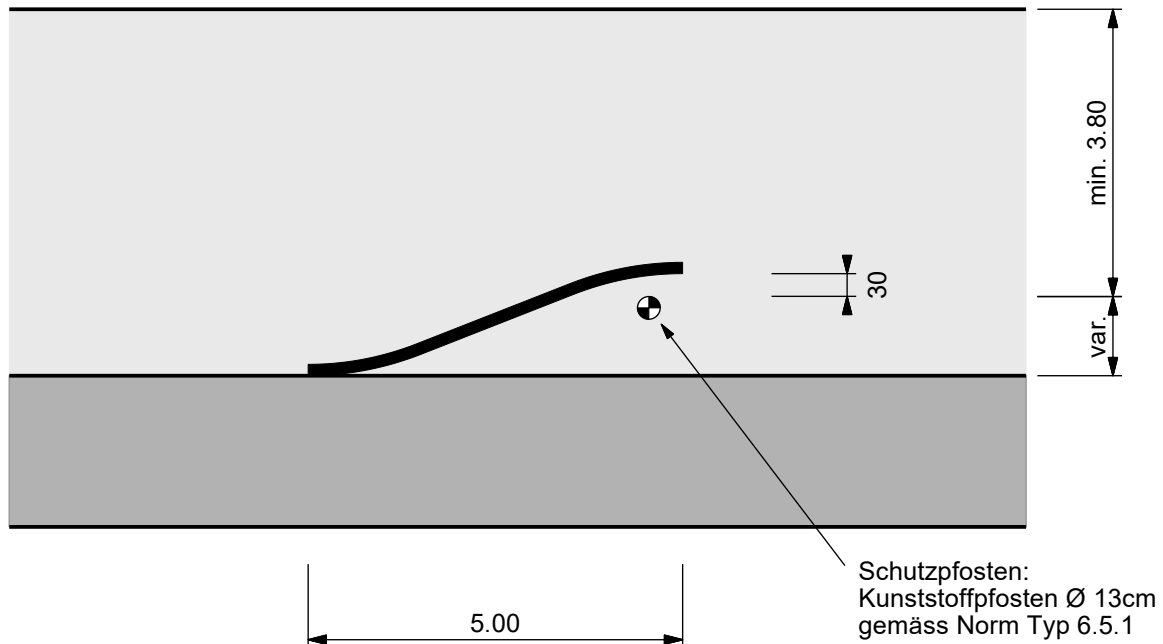
30 oder 20                      H = 2.00 m  
Zone                                      H = 1.20 m  
(Quelle: SN 40 851)

**T30 Elemente: Horizontal-Versatz mit Poller**

**8.3**

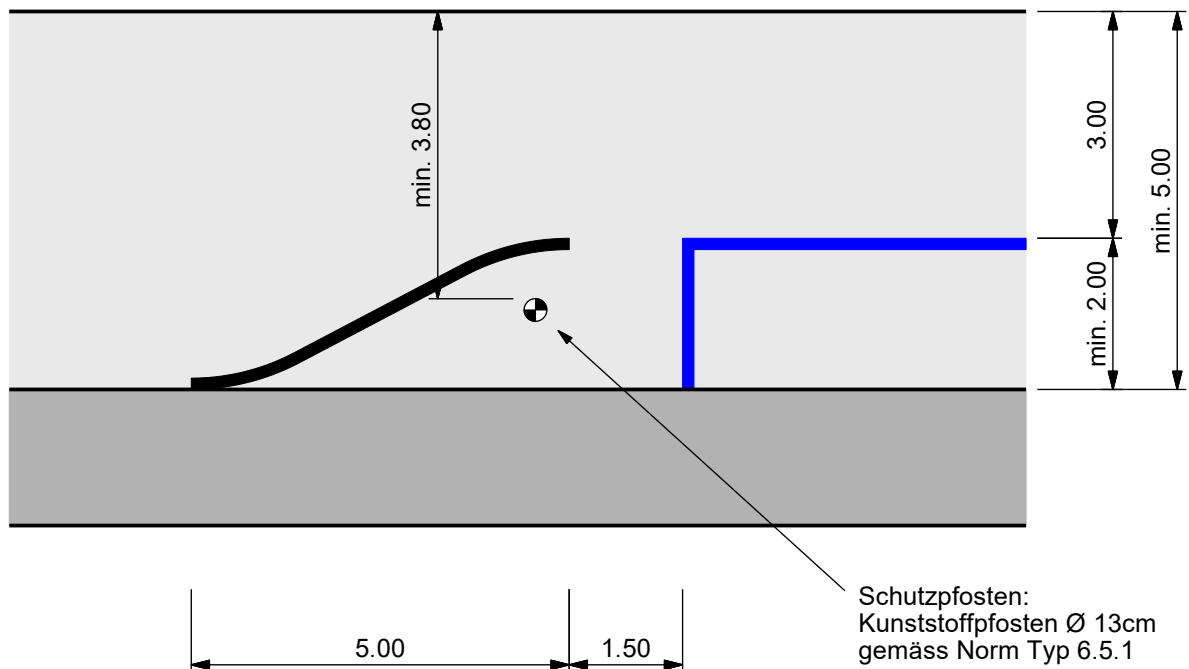
Ohne Parkplatz (Normalfall)

1:100



Mit Parkplatz (optimal)

1:100

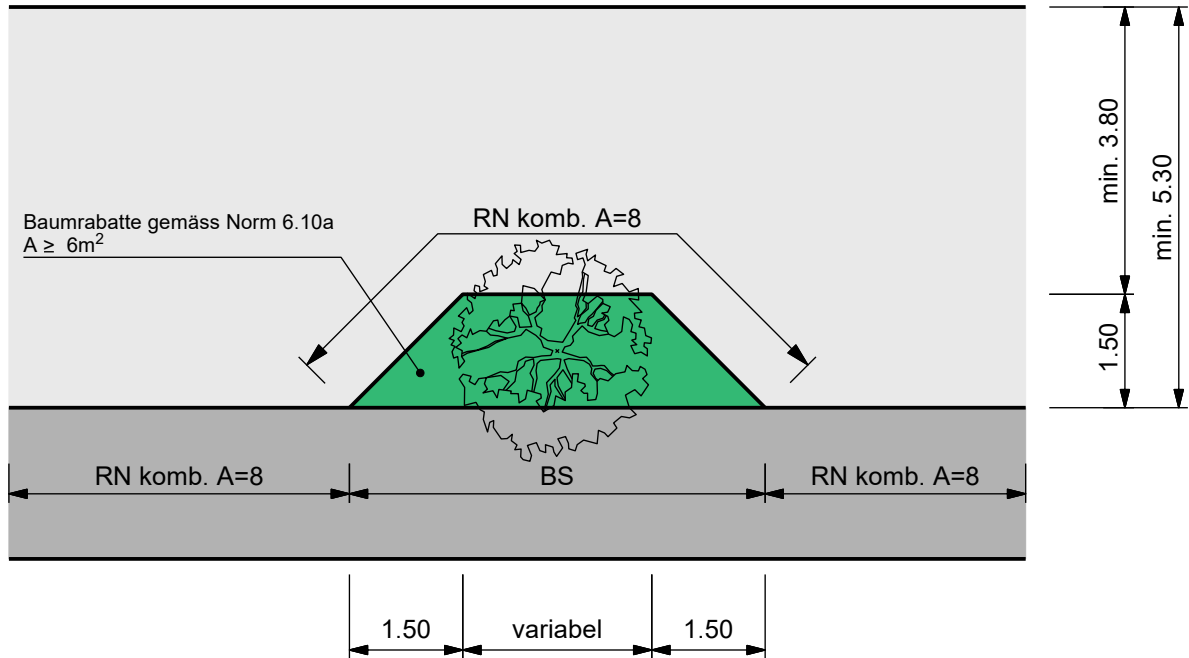


**T30 Elemente: Horizontal-Versatz mit Baum**

**8.4**

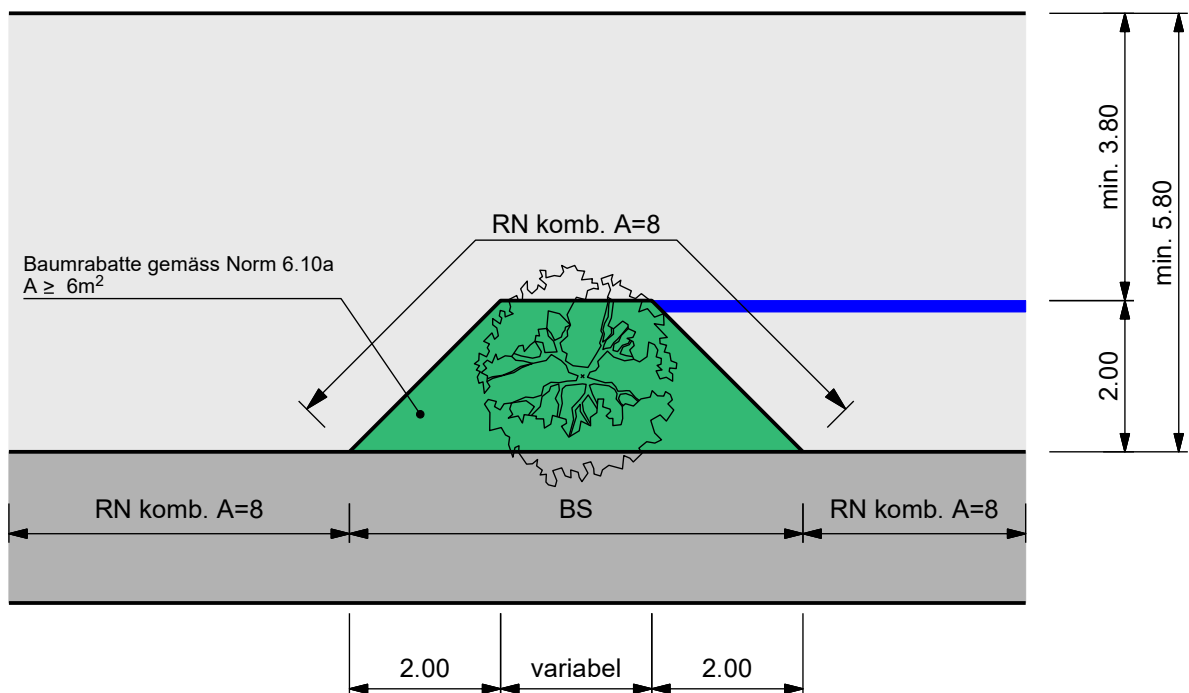
Baumgrube ohne Parkplatz

1:100



Baumgrube mit Parkplatz

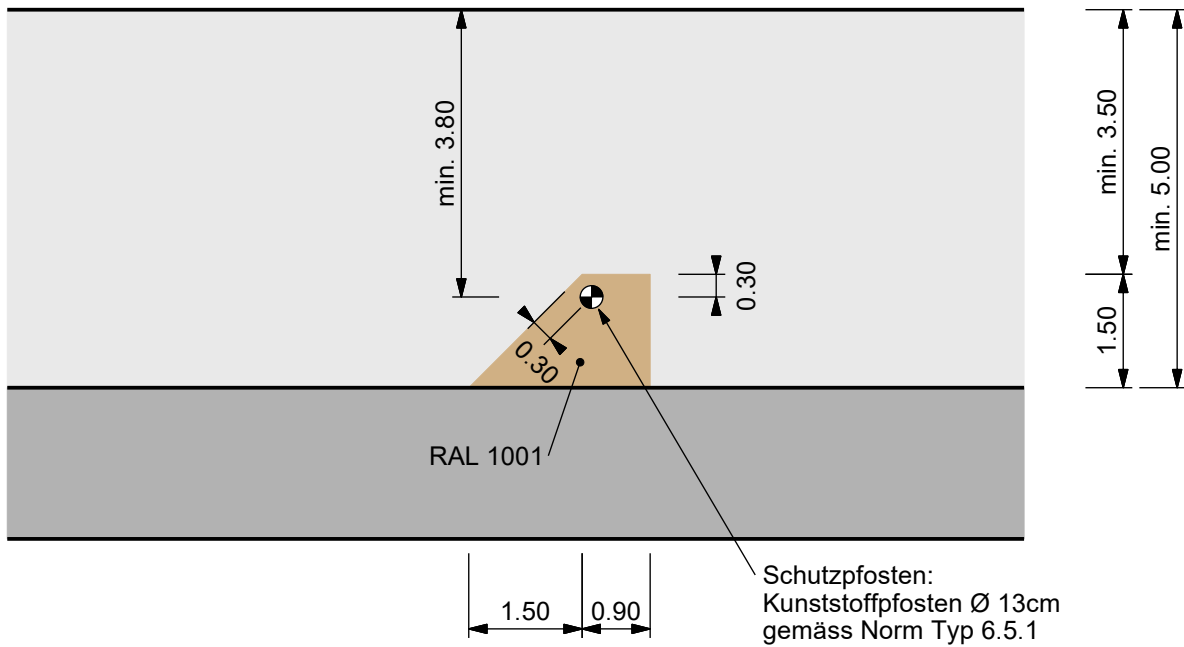
1:100



**T30 Elemente: Horizontal-Versatz mit Einfärbung 8.5**

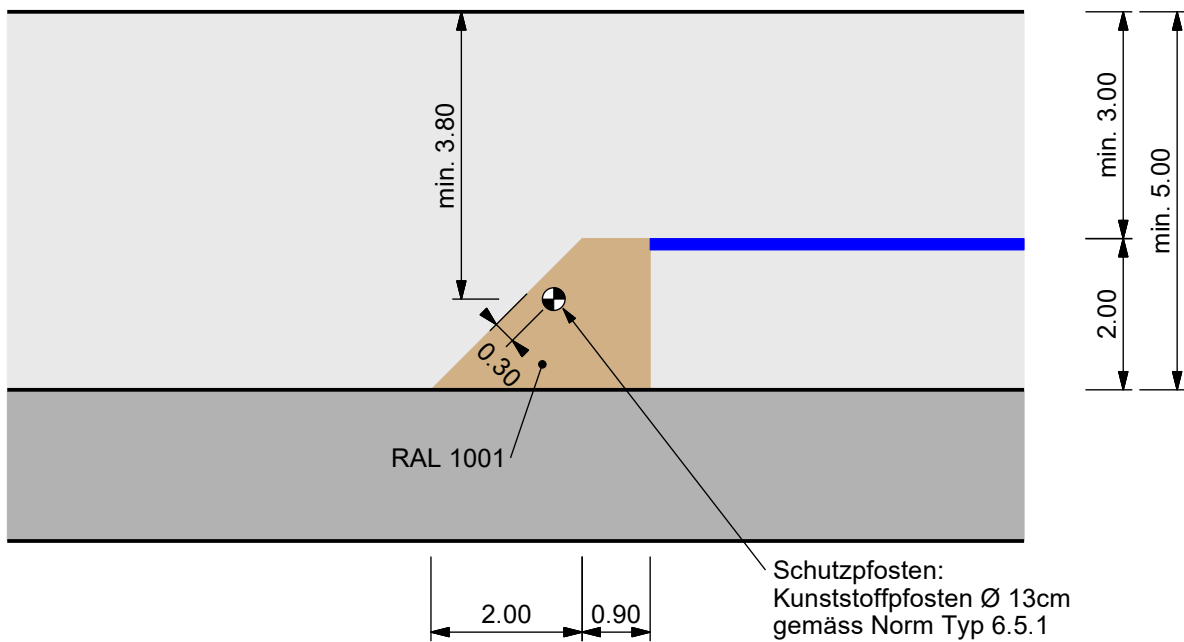
Einfärbung ohne Parkplatz (optimal)

1:100



Einfärbung mit Parkplatz (Normalfall)

1:100

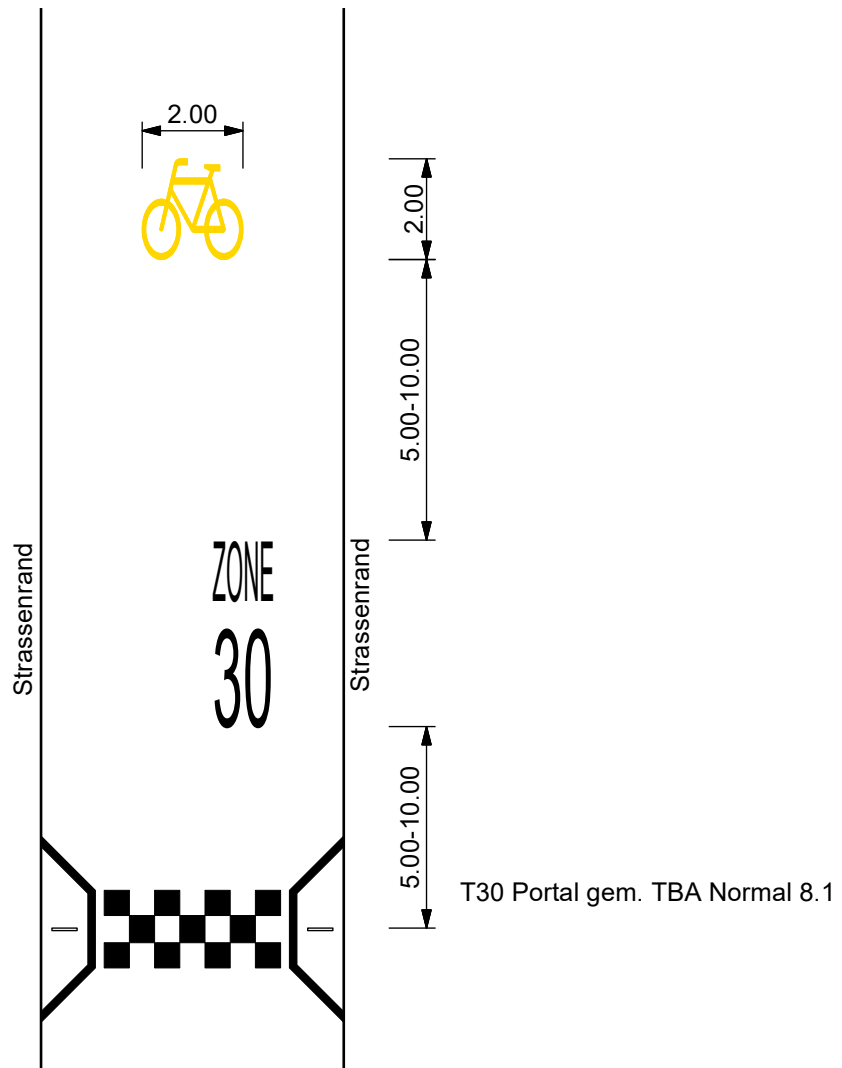


# Velostrasse: Strecke und Kreuzung

8.6

## Beginn

1:150



## Kreuzungen

1:150

