

st.gallen

Tiefbauamt

Verkehrszählung 2024

Verkehrsbelastungen Stadtfahrten und Autobahn

Netzänderungen:

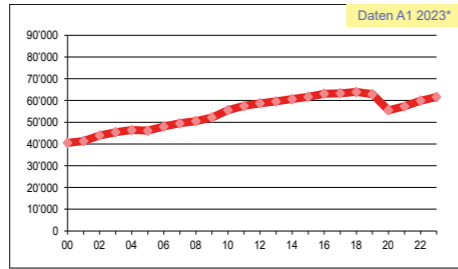
- 2020 Covid-19, Lockdown (16.3 - 11.5.20)
- 2021 Covid-19, Lockdown (18.1 - 28.2.21)
- 2021 - 27 Sanierung Stadtautobahn

Veränderung in % 2023 / 2024

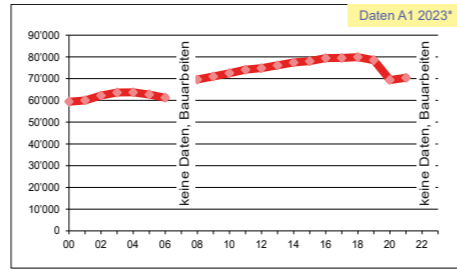
- Abnahme > - 1.5%
- - 1.5% bis + 1.5%
- Zunahme > + 1.5%
- kein Vergleich mit Vorjahr möglich

*A1 Veränderung 2022/23
Durchschnittliches tägliches Verkehrsaufkommen ermittelt aus 365 Tagen, DTV-Werte A1 basierend auf Monatswerten Astra

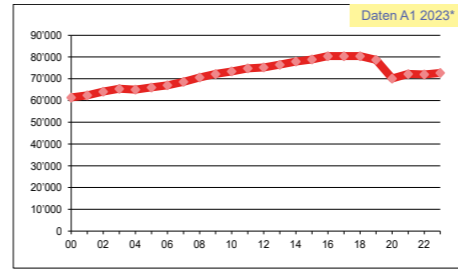
Tiefbauamt, Bereich Verkehr
St.Gallen, im April 2025



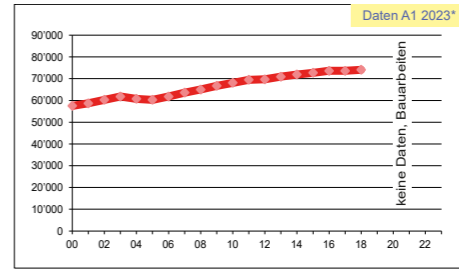
21 A1 Breitfeld, 61'600 Fz/Tg
Quelle: Verkehrsmonitoring ASTRA



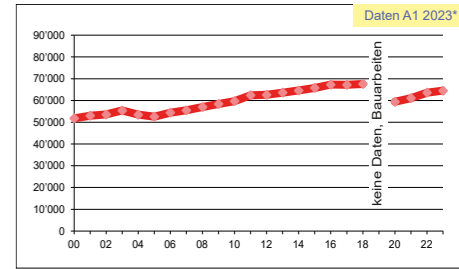
22 A1 Sitterviadukt, Bauarbeiten
Quelle: Verkehrsmonitoring ASTRA



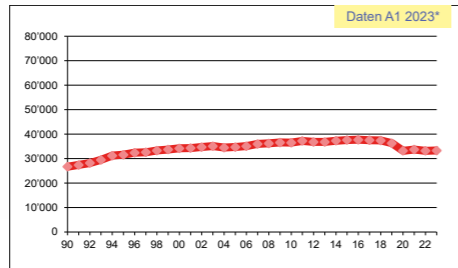
23 A1 Rosenbergtunnel, 72'700 Fz/Tg
Quelle: Verkehrsmonitoring ASTRA



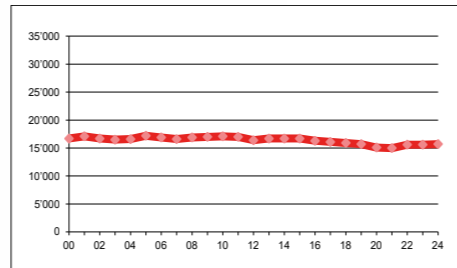
24 A1 Harzbüchelgalerie, Bauarbeiten
Quelle: Verkehrsmonitoring ASTRA



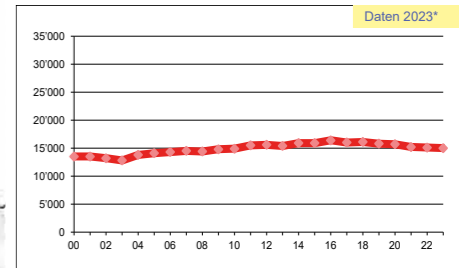
25 A1 Bergbachviadukt, 64'500 Fz/Tg
Quelle: Verkehrsmonitoring ASTRA



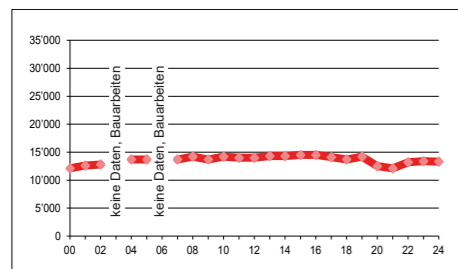
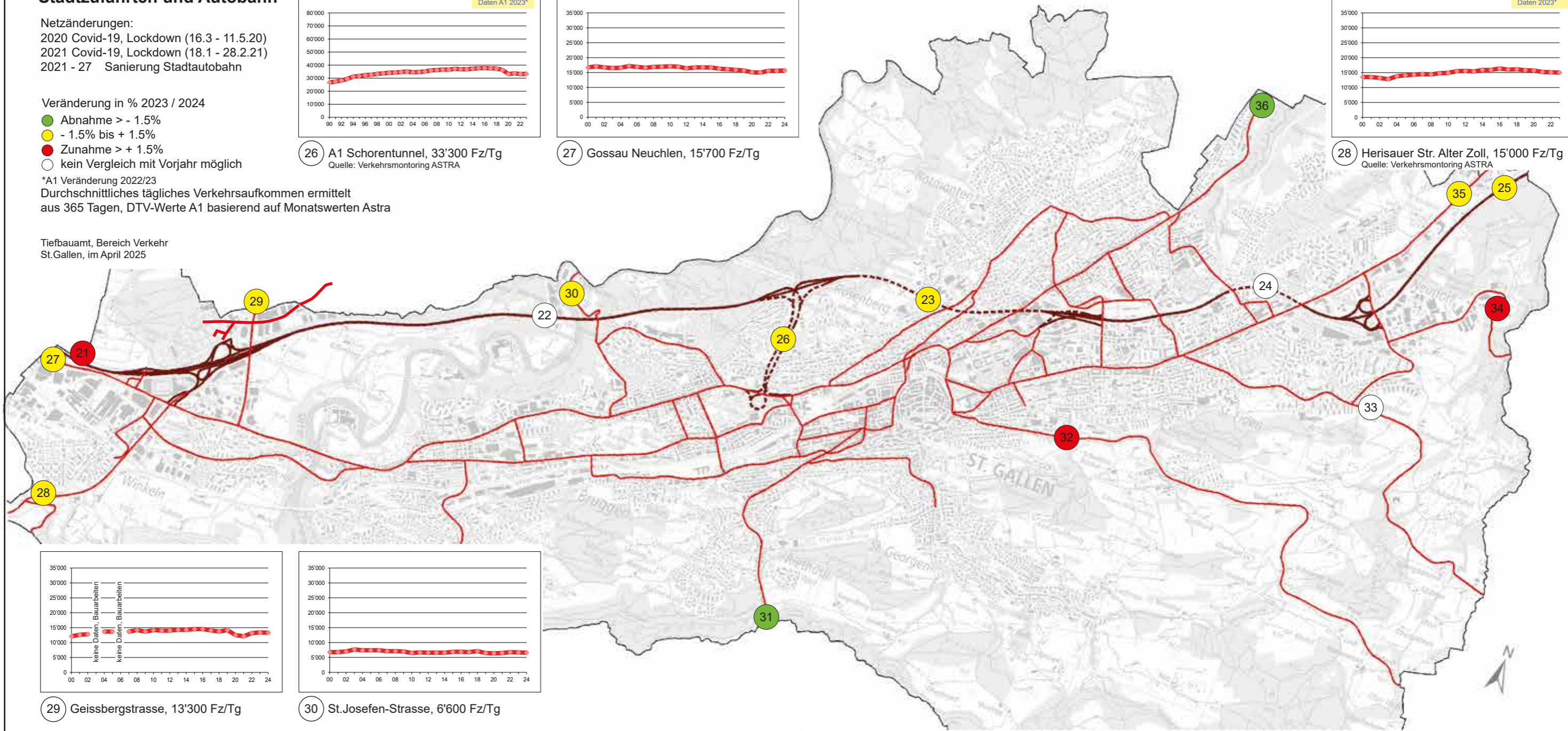
26 A1 Schorentunnel, 33'300 Fz/Tg
Quelle: Verkehrsmonitoring ASTRA



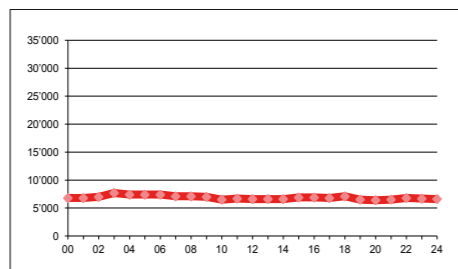
27 Gossau Neuchlen, 15'700 Fz/Tg



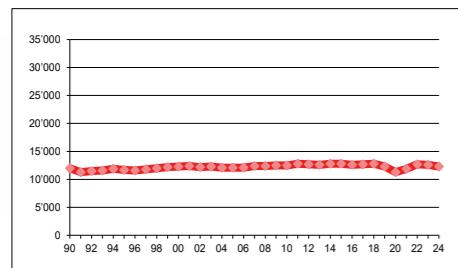
28 Herisauer Str. Alter Zoll, 15'000 Fz/Tg
Quelle: Verkehrsmonitoring ASTRA



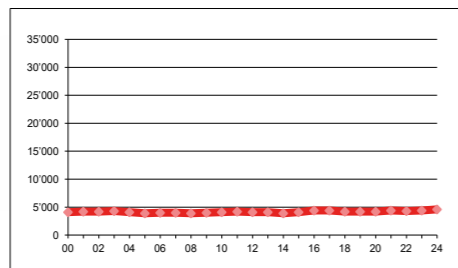
29 Geissbergstrasse, 13'300 Fz/Tg



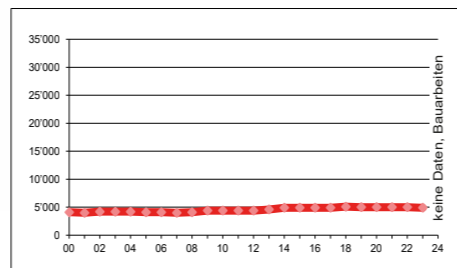
30 St. Josefen-Strasse, 6'600 Fz/Tg



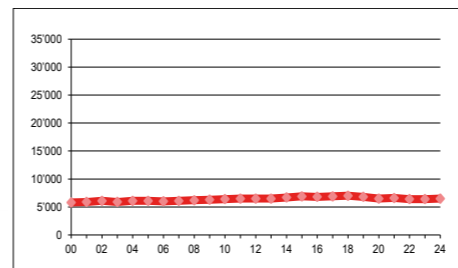
31 Teufener Str. Riethüsli, 12'300 Fz/Tg



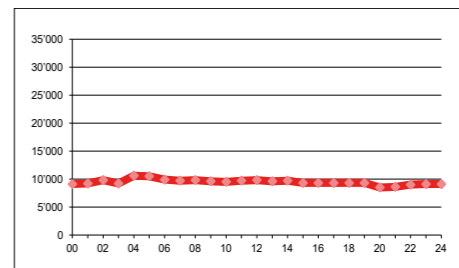
32 Speicherstrasse, 4'600 Fz/Tg



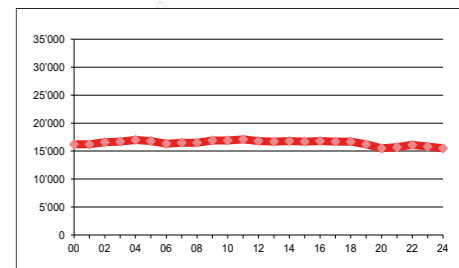
33 Rehetobelstrasse, Bauarbeiten



34 Martinsbruggstrasse, 6'500 Fz/Tg



35 Rorschacher Strasse, 9'100 Fz/Tg



36 Kronbühl Wittenbach, 15'500 Fz/Tg