






Strategieplan Freiraumversorgung

Freiraumversorgung sicherstellen



Neue Quartierfreiräume in Entwicklungsgebieten und in Gebieten mit verstärkter Innenentwicklung

-  Neue Quartierparks im Talboden entwickeln
-  Freiraumangebot diversifizieren (Freiraumprofil bestehender Räume anpassen)
-  Aufenthaltsqualität und Atmosphäre in urbanen Strassenräumen und Quartierzentren schaffen, die mit nur einem oder zwei Freiraumtypen versorgt sind


Mehr Freiräume in Arbeitsplatzgebieten für ein attraktives Arbeitsplatzumfeld

-  Neue Rückzugsräume bzw. Freiraumnischen für den Aufenthalt in der Mittagspause schaffen und das Versorgungsangebot verbessern
-  Freiraum- und Versorgungsangebot prüfen











Mehr Aufenthaltsräume und Belebung der Quartierkerne

-  Neue Freiräume mit Aufenthaltsqualität in Quartierzentren schaffen
-  Bestehende Freiräume in Quartierzentren aufwerten

Anpassung der Qualität und Nutzungsmöglichkeiten in weniger dynamischen Gebieten

-  Sichern und Weiterentwickeln bestehender Freiräume

Informationsinhalte

-  Freiräume mit tendenziell hohem Durchgrünungsgrad (Freiraumtypen: Stadt- und Quartierparks, Raum für freie Aktivität, Rückzugsräume, frei zugängliche Flächen für Spiel und Bewegung, zweckgebundene Freiräume)
-  Strassenräume und Plätze (Freiraumtyp: Raum mit kulturellen und kommerziellen Angeboten)
-  Dichte, nutzungsgemischte Talsohle (IES Gebiete mit Entwicklungsdynamik)
-  Moderne Arbeitsplatzgebiete (IES Gebiete mit Entwicklungsdynamik)
-  Grünzug Ost und West (Richtplan 2012)
-  Veloschnellroute/Grüne Achse (Projekt)
-  Starke Achsen, talquerende Strassen und Rampen in die Landschaft
-  Wald
-  Gewässer
-  Gebäude

